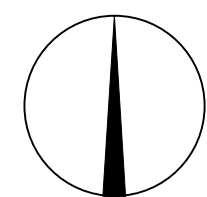
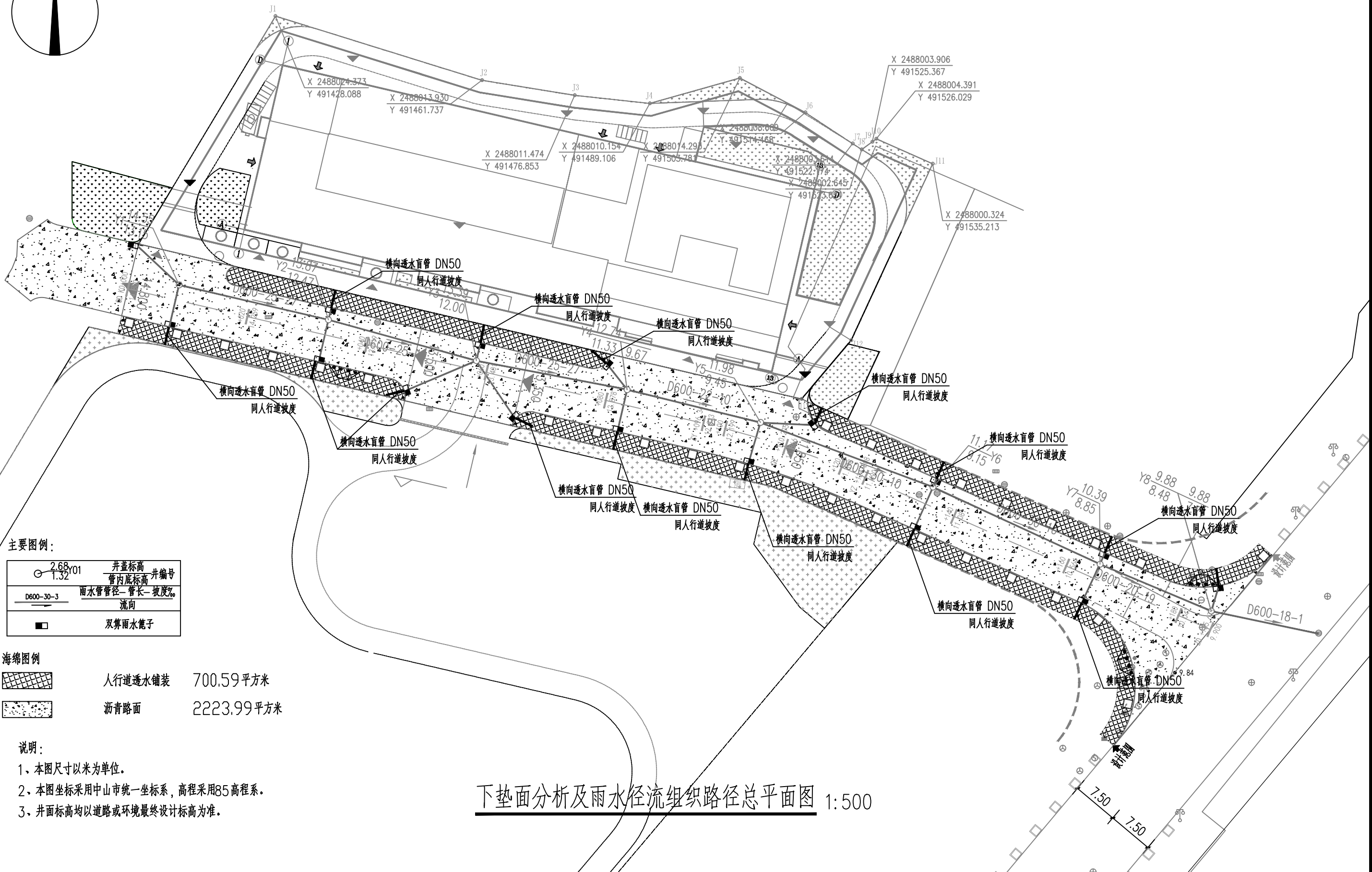


北




会 审 记 录




主要图例：

	2.68Y01	井盖标高	井编号
	1.32	管内底标高	管编号
	D600-30-3	雨水管管径-管长-坡度%	流向
		双算雨水篦子	

海绵图例



人行道透水铺装 700.59平方米



沥青路面 2223.99平方米

说明：

- 1、本图尺寸以米为单位。
- 2、本图坐标采用中山市统一坐标系，高程采用85高程系。
- 3、井面标高均以道路或环境最终设计标高为准。

下垫面分析及雨水径流组织路径总平面图 1:500